

Note d'information sur la production fourragère réalisée par les techniciens de la Chambre d'Agriculture 71 Outil de pilotage et d'aide à la décision pour les éleveurs

Rédaction : Éric BRACONNIER - ZA Champ du Village - 71120 CHAROLLES - Tél. : 03 85 24 27 82 - ebraconnier@sl.chambagri.fr

Sommes des températures cumulées	200°C (base janvier) Apport d'azote	300°C- 350°C (base février) mise à l'herbe	500°C à 550 °C fin déprimage épis 5-10 cm	700°C-800°C fauche précoce début épiaison	1000°C foin précoce début floraison	1200°C foin moyen floraison	1400°C foin tardif médiocre début grainage	>1400 °C grainage
----------------------------------	-------------------------------------------	--------------------------------------------------	-------------------------------------------------	-------------------------------------------------	-------------------------------------------	-----------------------------------	-----------------------------------------------------	----------------------

> 300m < 300m

C'est parti pour des foins tardifs...

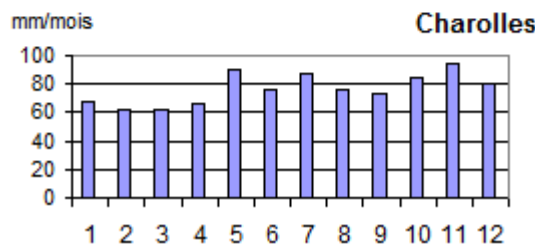
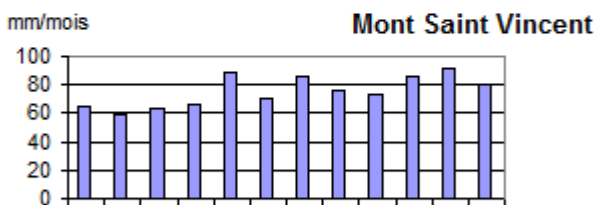
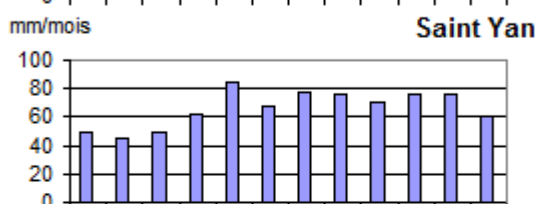
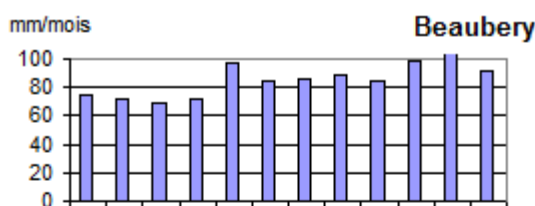
Pas de retour de conditions propices à la fauche en foin avant la dernière semaine de juin. Ceci nous portera dans la plupart des situations à près de 1400 ° ; ce qui sera bien tardif pour espérer avoir des fourrages de qualité sur les prairies permanentes. Toutefois, la quantité sera au rendez-vous. Nous nous retrouvons dans la situation de 2010, avec des fauches tardives mais une végétation qui restera bien verte, ce qui permettra de maintenir une digestibilité à peu près satisfaisante aux fourrages : prévoir des analyses.

Stations	Sommes TpT' base 0 depuis 1 février		Pluviométrie depuis 1er juin (mm)
	10 juin 2012	simulation + 12 j	
St yan 200m	1233	1433	65
Macon 200 m	1347	1565	58
Varenne saint Sauveur 200m	1311	1311	84
Jalogny 200m	1208	1409	86
Baudemont 300m	1171	1171	84
Chalon 200m	1266	1471	43
Torcy 300m	1236	1236	45
Autun 300 m	1178	1369	38
Mont Saint Vincent 600m	1160	1348	
Matour 400 m	1155	1350	94
Mont Saint Vincent 400 m	1266		
Autun 400 m	1112		
Autun 500m	1047		
Baudemont 400 m	1110		

De 1992 à 2011 ... Pluviométrie moyenne sur 20 ans

Sur ces 4 stations de l'Ouest du département, nous pouvons constaté que la pluviométrie la plus faible (moyenne sur les 20 dernières années), n'est pas l'été, mais plutôt sur le début de l'année. Ce sont des conditions statistiquement propices à la mise en place de dérobées estivales et à la réalisation de 2ème coupe de fin d'été-début d'automne.

Nous reviendrons donc sur les dérobées dans le prochain Herbe Hebdo 71.



Enrubannage : croisement du film (Arvalis- CA Creuse)

Vérifier le bon recroisement des bandes pour appliquer 2 X 2 couches. La bande que vous posez doit couvrir la moitié de la précédente. Le réglage se fait en changeant le pignon d'entraînement des rouleaux. Si vous utilisez du film de 50 ou de 75 cm, il faut changer le pignon suivant la largeur du film.

