



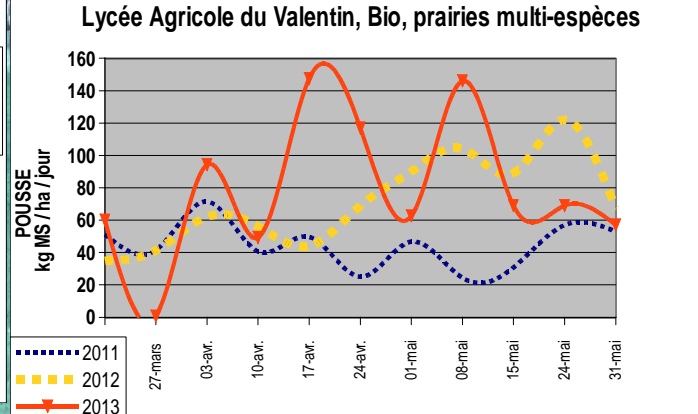
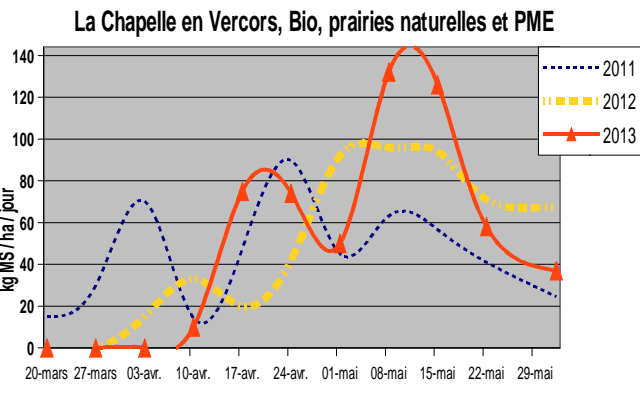
Patur'RA, Observer pour mieux pâturer

un réseau Régional pour faciliter vos décisions



ça ralentit avec les faibles températures

37 kg de MS /hectare /jour dans le Vercors et **57** au Lycée Agricole du Valentin en plaine cette semaine !... Dans la Drôme, la pousse a baissé mais elle reste supérieure à la moyenne régionale (32 kg MS /ha/j). L'épiaison des graminées a démarré plus tard que les autres années, mais elle n'a pas 2 semaine de retard malheureusement. C'est le bon stade en montagne pour récolter des fourrages jeunes.




Conseils gestion de l'herbe en 2013

En plaine, les animaux devraient attaquer le 3° passage. Faucher les excédents de pâturage dès que la portance le permettra! On a passé le stade de récolte foin précoce (1000°) : faucher dès que possible !

En montagne, pour les parcelles entre 7 et 900 m d'altitude, les animaux devraient finir le 1° passage (600°). Si le stock d'herbe à pâturer est faible sur les premières parcelles pâturées, poursuivez le pâturage d'une herbe haute (> 20 cm). Si vous avez une grande surface par animal et que les premières parcelles sont bientôt bonnes à pâturer, récolter une partie des excédents de pâturage en même temps que les premiers enrubannages. **Cette année, entre les excès d'eau et les gelées tardives, les ensilages et les enrubannages d'herbe seront de qualité très variables : pensez à réaliser une analyse pour caler plus facilement vos futurs rations**

Avec les températures basses, la minéralisation du sol a été faible ce printemps : un apport de lisier ou d'engrais azoté stimulera la pousse et sera bien valorisé sur vos prairies à base de graminées.



Lundi 3 juin 2013
Patur'RA n° 9
 Jean Pierre Manteaux
 04.75 70 69 34 06 22 42 53 88

Somme de température	cumul depuis 1° février		Retard 2013	
	01/06/13	02/06/12	cumul °C	jours
LUS-LA-CROIX-HAUTE	638	871	233	15
COMBOVIN	712	951	238	14
ROMANS-SUR-ISERE	1093	1321	227	13
CHABEUIL-Aéroport	1066	1313	247	14

pluviométrie	cumul depuis 1° février		surcroît de pluie 2013	
	01/06/13	02/06/12	mm	% de 2012
LUS-LA-CROIX-HAUTE	479	358	122	34%
COMBOVIN	615	400	216	54%
ROMANS-SUR-ISERE	423	234	189	81%
CHABEUIL-Aéroport	433	241	192	80%